

WAT
&
HOE



SLOVENIË

INCL. LJUBLJANA, BLED, PIRAN & MARIBOR

REISGIDS

Top 10
hoogtepunten
& HANDIGE
KAARTEN



SLOVENIË

INCL. LJUBLJANA, BLED, PIRAN & MARIBOR

REISGIDS

10

Top 10-selectie
40-61



Beschreven bezienswaardigheden



Noordwest-Slovenië
76-99



Zuidwest-Slovenië
100-123



Ljubljana
124-149



Oost-Slovenië
150-185

Over deze gids

Gebruikte symbolen

- | | |
|---|--|
|  kaartverwijzing naar kaarten op omslag |  aanbevolen buslijn |
|  adres |  aanbevolen tramlijn, dichtstbijzijnde metrostation |
|  telefoon |  tips ferry's en boottochtjes |
|  webadres |  dichtstbijzijnde luchthaven |
|  openingstijden |  andere praktische informatie |
|  toegangsprijs |  toeristenbureau |
|  restaurant of café bij of in nabijheid van bezienswaardigheid |  paginaverwijzing naar uitgebreide beschrijving |
|  kindvriendelijk | |

Over Slovenië 6-21

Inleiding. In het kort. Eten en drinken. Kort verblijf.

Reiswijzer 22-39

Voordat je weggaat. Vervoer. Praktische tips. Taal.

Top 10-selectie 40-61

De tien onbetwiste hoogtepunten van Slovenië.

De beste hotspots 62-73

De lekkerste eetadressen. De mooiste wandelingen. De mooiste evenementen, enzovoort.

Verken Slovenië per regio 74-185

De bezienswaardigheden van Slovenië, per regio.

Kaarten en plattegronden

Alle kaartverwijzingen hebben betrekking op kaarten en plattegronden op het omslag.

Toegangsprijzen

€ minder dan € 7,50

€€ € 7,50-12,50

€€€ meer dan € 12,50

Hotelprijzen

Prijzen tweepersoonskamer per nacht:

€ voordelig (minder dan € 75)

€€ gemiddeld (€ 75-125)

€€€ gemiddeld (€ 125-200)

€€€€ prijzig (meer dan € 200)

Restaurantprijzen





Prijs per persoon voor een driegangenu menu zonder drankjes:

€ voordelig (minder dan € 25)

€€ gemiddeld (€ 25-75)

€€€ prijzig (meer dan € 75)

Inhoud



Over Slovenië

6-21

Reiswijzer

22-39

Top 10-selectie

40-61

De beste hotspots

62-73

Verken Slovenië per streek 74-185

Over Slovenië

Inleiding	8
In het kort	10-11
Beroemde Slovenen	12-13
Door de eeuwen heen	14-15
Eten en drinken	16-19
Kort verblijf	20-21







INLEIDING

In Slovenië overheerst de kleur groen. Er zijn geen grote verstedelijkte gebieden en bijna de helft van het grondgebied bestaat uit ongerepte natuur. Landbouwgronden – weiden, akkers, wijngaarden en boomgaarden – beslaan de andere helft. Naast het vele groen is het land behoorlijk bergachtig; meer dan 90% ligt boven de 300 m, de gemiddelde hoogte van héél Slovenië is 600 m.



HISTORISCHE GEWESTEN

Slovenië is ingedeeld in twaalf bestuurlijke regio's. Psychologisch van veel groter belang voor de Slovenen zijn de historische gewesten. Je zou ze met provincies kunnen vergelijken, ware het niet dat ze geen bestuurlijke bevoegdheden hebben, zoals bijvoorbeeld de Nederlandse provincies. Hun namen en grenzen ontleen ze vooral aan de Habsburgse historie van Slovenië. Van west naar oost zijn de historische Sloveense gewesten: Primorska, Gorenjska, Notranjska, Dolenjska, Štajerska, Koroška, Bela Krajina en Prekmurje.

NATUURLIEFHEBBERS

Na werktijd en in de weekenden zoeken de Slovenen graag de natuur op. Je ziet ze dan, gestoken in sportieve outfits, lange natuurwandelingen en uitdagende fietstochten maken. Echte diehards gaan de bergen in om te klimmen, een *via ferrata* te bedwingen of met de mountainbike steile hellingen af te scheuren. Uitdagingen genoeg, ook voor de sportieve vakantieganger!

BLOEMENPRACHT

Vooral in het late voorjaar (mei en juni) is het een feest om het land te bezoeken. Van bergweiden in de Julische Alpen tot pastorale boerenakkers, overal bloeien wilde bloemen. De Sloveense flora bestaat uit zo'n 2900 planten- en boomsoorten, waarvan er ongeveer zeventig alleen in Slovenië voorkomen. Veel van deze endemische soorten behoren tot de alpenflora in het noordwesten van het land, zoals de Julische papaver, de Triglavroos (een vijfvingerkruid), de Carniolische sleutelbloem en de Carniolalelie.

Van de bomen is de linde (*lipa* in het Sloveens) een speciale vermelding waard. Het is een van de nationale symbolen van Slovenië. De reden hiervoor is dat in het centrum van ieder dorp van oudsher een linde staat. De boom was vroeger het centrale ontmoetingspunt voor de dorpelings; aan de voet van de boom namen de dorpsoudsten hun belangrijke beslissingen.



BEESTENBENDE

Slovenië gaat er prat op het land te zijn met de grootste verscheidenheid aan dierenleven in Europa. Of deze claim juist is, is aan de biologen. Zeker is in ieder geval dat het land een groot deel van alle Europese diersoorten binnen de grenzen heeft. Grotere zoogdieren aan de zonnige zijde van de Alpen zijn lynxen, wolven, verschillende hertensoorten, wilde zwijnen, steenbokken, gemzen, wilde Europese katten en bruine beren. Kleinste zoogdier is de wimperspitsmuis, het allerkleinste zoogdier van Europa. Het beestje wordt tussen de 35 en 52 mm lang, met een staartje van circa 24 tot 30 mm.

HOOIREKKEN

Sloveense harten gaan sneller kloppen bij het zien van een Sloveens hooirek (*kozo/lec*). Het hooirek is al eeuwenlang een kenmerkend onderdeel van het Sloveense cultuurlandschap. Ze dienen om vers gemaaid gras sneller in de soms behoorlijk vochtige lucht te laten drogen; daar zorgt de wind voor die er doorheen blaast. Ze zijn er in verschillende smaken, waarbij ook regionale variaties bestaan. Het simpelste model is gewoon een langwerpige rek, maar het meest typerend zijn de dubbele rekken, soms versierd, met een groot schuin dak en een bovenverdieping, die als opslagruimte dient.

Reiswijzer

Voordat je weggaat 24-29

Vervoer naar Slovenië 30-31

Vervoer in Slovenië 32-33

Praktische tips 34-39



Voordat je weggaat

WANNEER GA JE?



Er zijn in Slovenië enkele behoorlijk van elkaar verschillende klimaatzones. Het grootste deel van het land heeft een gematigd continentaal klimaat, met koude winters en warme zomers. In het bergachtige noordwesten is sprake van een alpien klimaat. De zomers zijn er in de dalen prettig warm – je zit hier aan de zonnige zuidzijde van de Alpen – en de winters vrij koud. Het is er wel behoorlijk nat: gemiddeld valt er per jaar meer dan 3000 mm neerslag, in de winter meestal in de vorm van sneeuw. Vanaf de kust tot in de vallei van de Soča is sprake van een mediterraan klimaat. De zomers zijn er uitgesproken warm, de winters mild – behalve als de gevreesde sterke noordoostenwind (de *burja*) waait.

WAT HEB JE NODIG?

● Vereist

○ Aanbevolen

▲ Niet vereist

Paspoort of identiteitskaart

Paspoort of id-kaart voor kinderen

Visum

Inentingen (let op adviezen Rijksoverheid)

Reisverzekering

Internationaal rijbewijs

Rijbewijs (bij reis met auto)

Voertuigverzekering (bij reis met eigen vervoermiddel)

Kentekenbewijs (bij reis met eigen auto)

Nederland

België

●

●

●

●

▲

▲

▲

▲

○

○

▲

▲

●

●

●

●

●

●

Top-10 selectie

- | | |
|-----------------------------|-------|
| 1 Het meer van Bled | 42-43 |
| 2 Vrščipas | 44-45 |
| 3 Grotten van Škocjan | 46-47 |
| 4 Piran | 48-49 |
| 5 De Soča | 50-51 |
| 6 Vipavavallei | 52-53 |
| 7 Het klassieke Karstgebied | 54-55 |
| 8 Plečniks Ljubljana | 56-57 |
| 9 Traditionale carnivals | 58-59 |
| 10 Beren op de weg | 60-61 |



Het Meer van Bled

bled.si

Moeder Natuur heeft Noordwest-Slovenië een toeristische attractie van de eerste orde toebedeeld: het Meer van Bled. Het meer is al vele malen in alle toonaarden bezongen. En terecht. Deze parel van de Julische Alpen, prachtig tussen de groene heuvels en bergen gelegen, doet in schoonheid voor geen enkel Alpenmeer onder.

Het eilandje in het meer, met de oude pelgrimskerk, en het kasteel op het klif aan de rand van Bled-Stad verhogen de schilderachtigheid aanzienlijk. De Sloveense overheid koestert deze toeristische pot met goud en stelt zoveel mogelijk in het werk om het meer goed te beheren, ook in ecologisch opzicht. Er mogen geen gemotoriseerde vaartuigen op, langs de oevers worden geen nieuwe hotels of andere ontsierende nieuwbouw meer geduld en er wordt toezicht gehouden op geldende zwem- en vervuilingsverboden. Daarmee zijn meer en omgeving een weliswaar wat overgeciviliseerd, maar aangenaam toeristisch gebied voor de Sloveniëganger. Er is een goede toeristische infrastructuur, vooral in Bled zelf aan de oostzijde van het meer, er zijn allerlei mogelijkheden voor ontspanning en vakantievermaak, en het is een prima uitvalsbasis om Noordwest-Slovenië te verkennen. Enige minpuntje is dat de parkeervoorzieningen rond het meer de laatste jaren behoorlijk forse parkeertarieven hebben gekregen.

⊕ C4



SLOVENIË


- De **Top 10**-selectie van onbetwiste hoogtoppen
- De **beste hotspots**: van charmante steden tot adembenemende natuur
- Ontdek het land **per regio**
- Met stadswandelingen en **lokale tips**

Slovenië is een veelzijdig land met schilderachtige landschappen, charmante dorpjes en verborgen parels, vol natuurlijke en culturele schatten.

De hoofdstad Ljubljana straalt middeleeuwse charme uit, de Julische Alpen vormen een walhalla voor wandelaars, en de grotten van Postojna en Škocjan bieden verbazingwekkende ondergrondse werelden. Het land combineert cultuur en natuur op een adembenemende manier.



NUR 512



9 789043 941761